




# Veresegyház környéke 1951-es légifelvételeken

-  Patakok
-  Tavak
-  Települések mai belterület határa

Órbottyán

"Köd fekszik a tóban, szuszogva hemperög"  
(Radnóti Miklós, Veresegyház, 1940 szeptembere)

Erdőkertes

A tó gátján épült  
Kemény-malmot  
az 1950-es évek  
végén bontották le



Veresegyház, Strandfürdő, Ifjókori-puszta.

Forró nyári nap a Malom-tó  
strandján (1930-as évek)

Veresegyház



Utricularia bremii  
Veresegyház, 1947.

Csapody Vera akvarellje a (ma már  
fokozottan védett, de eltűnt) ragadozó  
lápi rencéről (Utricularia bremii,  
Veresegyház, 1947).



Menyanthes trifoliata  
Veresegyház, 1943.

Az egykor gyakori, ma már védett, gyógyhatású vidrafű  
(Menyanthes trifoliata) kipusztult a Malom-tóból  
(Csapody Vera akvarellje, Veresegyház, 1943)

Szada

Mogyoród



0 1 2 3 Kilométer